







## Legenda tematica:

### BENI CULTURALI

-  EDIFICIO DI CULTO
-  CASCINA / NUCLEO RURALE
-  VILLA / PALAZZO
-  CASTELLO / FORTIFICAZIONE
-  CIPPO / INDICAZIONE STRADALE
-  SANTELLA / EDICOLA VOTIVA
-  TESTIMONIANZA DI ARCHEOLOGIA INDUSTRIALE
-  AREA ARCHEOLOGICA
-  AREA DI PREGIO AMBIENTALE

### RETE VIARIA / IDROGRAFIA

-  CONFINE DEI COMUNI PREUNITARI
-  TORRENTE / ROGGIA
-  STRADA DEL SECOLO XIX (Catasto)
-  RETTIFICA MODERNA
-  SENTIERO DEL SECOLO XIX (Catasto)
-  SENTIERO ATTUALE

### Elenco dei Beni Culturali:

- 1 - BEVERINO DI SOPRA
- 2 - BEVERINO DI MEZZO
- 3 - BEVERINO DI SOTTO
- 4 - BOFFALORA (Nucleo storico)
- 5 - BRIANZOLA (Nucleo storico)
- 6 - CARAVERO (Nucleo storico)
- 7 - CASANOVA
- 8 - CASSINA CAIROLI
- 9 - CASTELLO DI BRIANZOLA
- 10 - CASSINETTE BIANCHE
- 11 - CASSINETTE NERE
- 12 - CEPPINO DI SOPRA
- 13 - CEPPINO DI MEZZO
- 14 - CEPPINO DI SOTTO
- 15 - CHIESA VECCHIA DI S. DONATO
- 16 - CHIESA DI S. LORENZO (Brianzola)
- 17 - CHIESA DI S. LORENZO (Cologna)
- 18 - COLOGNA (Nucleo storico)
- 19 - COLOMBÉE (Brianzola)
- 20 - COLOMBÉE (Cologna)
- 21 - CROTTO D'IMBEVERA
- 22 - FILATOJO VALSORDA
- 23 - FILANDA VIGANO' DI BOFFALORA
- 24 - FORNACE
- 25 - FORNACE VECCHIA DELLE ZERBINE
- 26 - INSIRAGA DI SOPRA
- 27 - INSIRAGA DI SOTTO
- 28 - INELONE
- 29 - MOJACCHINA
- 30 - MOLINO PIANTONE
- 31 - ROMITAGGIO
- 32 - RONCACCIO
- 33 - PRESTABIO (Nucleo storico)
- 34 - VILLA AUREGGI
- 35 - VILLA CELESIA



30 - Molino Piantone



09 - Castello di Brianzola



15 - Chiesa vecchia di San Donato



06 - Nucleo storico di Caraverio



18 - Nucleo storico di Cologna



03 - Beverino di Sotto



23 - Filanda Viganò di Boffalora



21 - Crotto d'Imbevera



34 - Villa Aureggi a Caraverio



22 - Filatojo Valsorda



11 - Cassinette Nere



17 - Chiesa di S. Lorenzo



04 - Nucleo storico di Boffalora



COMUNE di CASTELLO di BRIANZA

## CARTA TEMATICA DEI BENI CULTURALI

Base cartografica: Rilievo Aereofotogrammetrico  
Comune di Castello di Brianza - Novembre 1991

© Dicembre 2001 - STUDIO di arch. Valerio SALA